

3. člen

H kategorizaciji občinskih cest, določenih s tem odlokom, je bilo v skladu z 18. členom Uredbe o merilih za kategorizacijo javnih cest (Uradni list RS, št. 49/97, 113/09 in 109/10 - ZCes-1) pridobljeno soglasje Direkcije Republike Slovenije za infrastrukturo št. 37162-3/2025/524 z dne 18. 11. 2025.

4. člen

Ta odlok začne veljati naslednji dan po objavi v Uradnem glasilu Slovenskih občin.

Številka: 007-0004/2025-2





Datum: 29. 1. 2026

Občina Radenci
Roman Lejlak, župan

91. Sklep o spremembah in dopolnitvah Sklepa o Načrtu ravnanja z nepremičnim premoženjem Občine Radenci za leto 2025 in 2026

Na podlagi 24. in 27. člena Zakona o stvarnem premoženju države in samoupravnih lokalnih skupnosti (Uradni list RS, št. 11/18, 79/18 in 78/23-ZORR; ZSPDSLS-1), Uredbe o stvarnem premoženju države in samoupravnih lokalnih

»

35.	200 Radenci	vhod-dostop v park Radenci, pločnik ob »Vikendu«, del nove ceste mimo »Vikenda«	poseljena zemljišča oz. utrjene površine	668/8	535	cenitev	
36.	200 Radenci	dovozna cesta	stan.površine- v naravi dovozna cesta	774/6	96	brezplač-no	
37.	198 Boračeva	cesta z obcestnim jarkom	geodetsko odmerjena kategorizirana cesta z obcestnim jarkom (kmet., cestna, stan.nam.raba)	286/7 , 286/8 , 280/2 , 286/9 , 280/4	186, 174, 25, 9, 66	zamenja- va za parc.št. 372/6, 372/5, 372/3 vse k.o.Boračeva (cenitev)	
38.	200 Radenci	stavbno zemljišče	stan.površine in del za cesto	41/7 in del 41/6	Površina, ki ostane po odmeri P11 po OPN in še odmeri take površine, da bo lastnik imel cca. enako m2 kot pred zamenjavo	zamenjava za del parc.št. 37/4 k.o.Radenci (za več m2 iz zamenjave se doplača glede na cenitev)	

skupnosti (Uradni list RS, št. 31/18), 29. in 33. člena Zakona o lokalni samoupravi (Uradni list RS, št. 94/07 – uradno prečiščeno besedilo, 76/08, 79/09, 51/10, 40/12 – ZUJF, 11/14 – popr., 14/15 – ZUUJFO, 11/18 – ZSPDSLS-1, 30/18, 61/20 – ZIUZEOP-A, 80/20 – ZIUOOPE, 62/24 – odl. US in 102/24 – ZLV-K) je Občinski svet Občine Radenci na 11. redni seji dne 29. 1. 2026 sprejel

SKLEP



O SPREMEMBAH IN DOPOLNITVAH SKLEPA O NAČRTU RAVNANJA Z NEPREMIČNIM PREMOŽENJEM OBČINE RADENCI ZA LETO 2025 IN 2026

1. člen

S tem sklepom se določijo spremembe in dopolnitve Načrta ravnanja z nepremičnim premoženjem Občine Radenci za leto 2025 in 2026 (sprejetega na 6. redni seji občinskega sveta, dne 14.11.2024 s spremembami in dopolnitvami z dne 15.4.2025 (Uradno glasilo slovenskih občin št. 22/2025)).

2. člen

Priloga 1 Načrta ravnanja z nepremičnim premoženjem Občine Radenci za leto 2025 in 2026, in sicer Načrt pridobivanja nepremičnega premoženja Občine Radenci za leto 2025 in 2026 se dopolni tako, da se za zadnjo vrstico z zaporedno številko 34 dodajo naslednje nove vrstice:

							Izsek iz str.podlage 
39.	200 Radenci	stavbno zemljišče	stan.površine	58/6, 58/1, 58/3	2420, 1456, 617 m ²	cenitev	





«







2. člen

Priloga 2 Načrta ravnanja z nepremičnim premoženjem Občine Radenci za leto 2025 in 2026, in sicer Načrt razpolaganja s stavbnimi zemljišči se dopolni tako, da se za

vrstico z zaporedno številko 62 dodajo nove naslednje vrstice:

»

63.	198 Boračeva	obcestni pas	obcestni pas/Površine cest	372/6, 372/5, 372/3	122, 49, 62	Zamenjava za parc.št. 286/7, 286/8, 280/2, 286/9, 280/4 vse k.o.Boračeva (cenitev)	
64.	218 Hrastje Mota	pas med cesto in hišo	Stan.površine/pas med cesto in hišo	1769/2 2	130	5 EUR/m ²	
65.	202 Kapelski Vrh	zemljišče okrog hiše	razpršena poselitev	558/6	509	cenitev	
66.	218 Hrastje-Mota	stavbno zemljišče	kmet.zem. brez trajnih nasadov/površine cest	551/3	245	Cenitev (prodaja skupaj s severnimi zemljišči, ki so že v načrtu)	

67.	219 Murski Vrh	stavbno zemljišče	razpršena poselitev	11/4, 11/2, 11/3	242, 297, 3147	Cenitev (prodaja skupaj s sosednjimi kmet.in drugim zem.iz načrta)	
68.	219 Murski Vrh	delno stavbno zem., delno kmet.zem.	delno površine cest, delno kmet.zem.	10/5	58	Cenitev (prodaja skupaj z zemljišči iz prejšnje vrstice 67. in s sosednjimi kmet.zem.iz načrta)	
69.	200 Radenci	stavbno zem.	stan.površine	37/4- del (po OPN predvid en za parcelo P11)	geod.odmera po OPN	zamenjava za p.št.41/7 in del p.št.41/6 k.o.Radenci (njunemu lastniku ostane cca. enaka površina kot pred zamenjavo– za več m2 iz zamenjave se doplača glede na cenitev)	
70.	200 Radenci	stavbno zemljišče	»površine cest« oz. deli zemljišča med cesto in zemljišči s stan.hišami, ki se ne rabijo za cesto	1623/2- del	1944-deli ob cestise odmerijo	5 EUR/m2	
71.	204 Janžev Vrh	stavbno zemljišče	zemljišče ob stan.hiši Janžev Vrh 85, poseljena zemljišča/površi ne podeželskega naselja	549/4	436	cenitev	
72.	199 Šratovci	stavbno zemljišče	Zemljišče ob bloku Kidričevo naselje 7, poseljeno zemljišče/ stan.površine	350/5	205	cenitev	



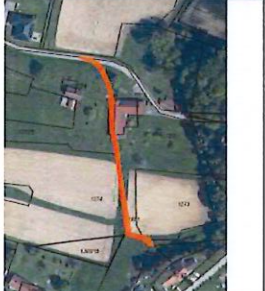
«

3. člen

Priloga 2 Načrta ravnanja z nepremičnim premoženjem
Občine Radenci za leto 2025 in 2026, in sicer Načrt

razpolaganja s kmetijskimi/gozdnimi zemljišči se dopolni
tako, da se za vrstico z zaporedno številko 19. dodajo nove
naslednje vrstice:

»

20.	219 Murski Vrh	kmet.zem.		10/4, 10/1, 10/3	1022, 4037, 509	Cenitev (prodaja skupaj s sosednjimi stavbnimi in drugim zemljiščem-vključena so v ta načrt)	
21.	219 Murski Vrh	delno kmet.zem., delno stavbno zem.		10/5	58	Cenitev (prodaja skupaj z zemljišči iz prejšnje vrstice in s sosednjimi stavbnimi zem. iz načrta)	
22.	200 Radenci	kmet.zem.		1651	277	3 EUR/m ²	

. «

5. člen

Načrt ravnanja z nepremičnim premoženjem Občine Radenci za leto 2025 in 2026 se v preostalem delu ne spremeni.

6. člen

Ta sklep se objavi v Uradnem glasilu slovenskih občin in začne veljati petnajsti dan po objavi v Uradnem glasilu slovenskih občin

Številka: 0141-0004/2026-1
Radenci: 29. 1. 2026

Občina Radenci
Roman Lejlak, župan

92. Sklep

Na podlagi 13. člena Zakona o Javnem skladu RS za kulturne dejavnosti (Ur.l. RS, št. 29/10) in 21., 29., 33. člena Zakona o lokalni samoupravi (ZLS) (Uradni list RS, št. 94/07 – uradno prečiščeno besedilo, 76/08, 79/09, 51/10, 40/12 – ZUJF, 11/14 – popr., 14/15 – ZUUJFO, 11/18 – ZSPDSLS-1, 30/18, 61/20 – ZIUZEOP-A, 80/20 – ZIUOOPE, 62/24 – odl. US, 102/24 – ZLV-K in 83/25 – ZOUL) je Občinski svet Občine Radenci na 11. redni seji, dne 29. 1. 2026 sprejel naslednji

SKLEP**1. člen**

V Svet območne izpostave JSKD Gornja Radgona se imenuje:

- Slavica KOVAČIČ, 

2. člen

Ta sklep začne veljati naslednji dan po objavi v Uradnem glasilu Slovenskih občin.

Številka: 0141-0002/2026-1
Datum: 29. 1. 2026

Občina Radenci
Roman Lejlak, župan

93. Sklep

Na podlagi 9. in 14. člen Zakona o uresničevanju javnega interesa za kulturo (Uradni list RS, št. 77/07 – uradno prečiščeno besedilo, 56/08, 4/10, 20/11, 111/13, 68/16, 61/17, 21/18 – ZNOrg, 3/22 – ZDeb, 105/22 – ZZNŠPP, 8/25 in 77/25), Pravilnika o sofinanciranju delovanja kulturnih društev Občine Radenci (Uradno glasilo slovenskih občin, št. 14/24), Odloka o proračunu Občine Radenci za leto 2026 (Uradno glasilo slovenskih občin št. 68/24) in 21., 29., 33. člena Zakona o lokalni samoupravi (ZLS) (Uradni list RS, št. 94/07 – uradno prečiščeno besedilo, 76/08, 79/09, 51/10, 40/12 – ZUJF, 11/14 – popr., 14/15 – ZUUJFO, 11/18 – ZSPDSLS-1, 30/18, 61/20 – ZIUZEOP-A, 80/20 – ZIUOOPE, 62/24 – odl. US, 102/24 – ZLV-K in 83/25 – ZOUL) je Občinski svet Občine Radenci na 11. redni seji, dne 29. 1. 2026, potrdil naslednji

SKLEP**1. člen**

Občinski svet Občine Radenci sprejme Letni program kulture Občine Radenci za leto 2026.