










K.o. 199 – Šratovci



LEGENDA

-  katastrski načrt
-  geodetski načrt
-  meja območja občinskega podrobnega prostorskega načrta
-  meja parcele
-  površina za razvoj stavb
-  gradbena meja
-  prometna površina
-  peš površina
-  zelena površina



ZEU družba za načrtovanje in inženiring d.o.o.
 Ulica Staneta Rozmana 5, SI-9000 Murska Sobota, Slovenija
 Tel. +386 25341310, Faks +386 25341084, E-naslov: zeu@zeu.si, Internet: http://www.zeu.si

Investitor: Občina Radenci Radgonska cesta 9, 9252 Radenci		Odgovorni prostorski načrtovalec: Leon Cigüt, univ. dipl. inž. arh. ZAPS 1661	
Pripravljalavec: Občina Radenci Radgonska cesta 9, 9252 Radenci		Sodelavec: Polona Majcan, mag. inž. arh. urb. Barbara Babič, univ. dipl. geog. Urška Kociper	
Naziv: Izhodišča za pripravo Občinskega podrobnega prostorskega načrta za enoto urejanja prostora RA 9		Grafični načrt: Zazidalna oziroma ureditvena situacija	
Številka: OPPN-18/21	Identifikacijska številka: /	Datum: december 2021	Merilo: 1 : 1000
		Datum geodet. načrta: /	Številka lista: 3