

Na podlagi 1. in 2. odstavka 24. člena in 27. člena Zakona o stvarnem premoženju države in samoupravnih lokalnih skupnosti (Uradni list RS, št. 11/18 in 79/18), Uredbe o stvarnem premoženju države in samoupravnih lokalnih skupnosti (Uradni list RS, št. 31/18) in 16. člena Statuta Občine Radenci (Uradno glasilo slovenskih občin št. 2/11 in 67/15) je Občinski svet Občine Radenci na 13. redni seji dne 10. 3. 2020 sprejel

## **SKLEP**

### **o Načrtu ravnanja z nepremičnim premoženjem Občine Radenci za leto 2020**

#### 1.

S tem sklepom se določi Načrt ravnanja z nepremičnim premoženjem Občine Radenci za leto 2020.

**Obrazložitev:** Besedilo je oblikovano na podlagi določil ZSPDSLS-1, ki v 4. poglavju določa obveznost sprejema aktov ravnanja s stvarnim premoženjem države in samoupravnih lokalnih skupnosti in sicer sprejema načrta ravnanja z nepremičnim premoženjem (24. člen) in načrta ravnanja s premičnim premoženjem (25. člen).

#### 2.

Načrt ravnanja z nepremičnim premoženjem Občine Radenci za leto 2020 vsebuje načrt pridobivanja nepremičnega premoženja in načrt razpolaganja z nepremičnim premoženjem.

**Obrazložitev:** Besedilo je oblikovano na podlagi določil ZSPDSL-1 in sicer prvega odst. 24. člena zakona, ki določa, da načrt ravnanja z nepremičnim premoženjem vsebuje načrt pridobivanja nepremičnega premoženja in načrt razpolaganja z nepremičnim premoženjem države oziroma samoupravne lokalne skupnosti

#### 3.

Načrt pridobivanja nepremičnega premoženja Občine Radenci za leto 2020 se načrtuje v orientacijski vrednosti **345.440,00 EUR** in vključuje nepremičnine, navedene v PRILOGI 1.

Načrt razpolaganja nepremičnega premoženja Občine Radenci za leto 2020 se načrtuje v orientacijski vrednosti **902.476,00 EUR** in vključuje nepremičnine, navedene v PRILOGI 2.

Prilogi iz prvega in drugega odstavka te točke, sta sestavni del tega sklepa.

**Obrazložitev:** Besedilo prvega odstavka je oblikovano na podlagi določil USPDSLS, ki v 2. členu določa, da načrt pridobivanja nepremičnega premoženja zajema podatke o upravljavcu, o vrsti nepremičnine, ki je lahko zemljišče, stavba, del stavbe ali zemljišče s stavbo, nadalje podatke o samoupravni lokalni skupnosti, v kateri upravljavec načrtuje nakup, okvirni površini nepremičnine, izraženi v m<sup>2</sup> in načrtovanih sredstvih v proračunu za leto, na katero se nanaša načrt pridobivanja. Besedilo drugega odstavka je oblikovano

na podlagi 3. točke 3. člena ZSPDSLS-1, ki določa, da pomeni pridobivanje stvarnega premoženja vsak prenos lastninske pravice na določenem stvarnem premoženju na samoupravno lokalno skupnost. Besedilo tretjega odstavka zajema seštevek predvidenih pravnih poslov pridobivanja nepremičnega premoženja občine v letu 2020, kot izhaja iz priloge 1.

Besedilo drugega odstavka je oblikovano na podlagi določil USPDSLS, ki v 3. členu določa, da se v načrt razpolaganja z nepremičnim premoženjem vključijo zemljišča, stavbe, deli stavb in zemljišča s stavbo. Nadalje drugi odst. 3. čl. USPDSLS določa, da načrt razpolaganja zajema naslednje podatke: o upravljavcu, o samoupravni lokalni skupnosti, v kateri se nahaja zemljišče, šifri in imenu katastrske občine v kateri se nahaja zemljišče, parcelni številki zemljišča, površini parcele izraženi v m<sup>2</sup> in posplošeni vrednosti, ki jo določi organ pristojen za geodetske evidence, ocenjeni ali orientacijski vrednosti v skladu z 18. in 20. točko 3. člena ZSPDSLS-1. Besedilo drugega odstavka je oblikovano na podlagi 4. točke 3. člena ZSPDSLS-1, ki določa, da pomeni razpolaganje s stvarnim premoženjem vsak prenos lastninske pravice na drugo fizično ali pravno osebo. Besedilo tretjega odstavka je seštevek predvidenih pravnih poslov razpolaganja z nepremičnim premoženjem občine v letu 2020, kot izhaja iz priloge 2.

4.

Kadar gre za uresničitev javnega interesa v skladu z zakonom ali v drugih utemeljenih primerih, lahko župan Občine Radenci sklepa pravne posle in sprejme spremembe letnega načrta ravnanja z nepremičnim premoženjem občine za leto 2020, kadar orientacijska vrednost posamezne nepremičnine ne preseže 10.000 EUR.

5.

Občina Radenci lahko v primeru spremenjenih prostorskih potreb in drugih potreb upravljavcev stvarnega premoženja, ki jih ni bilo mogoče določiti ob pripravi načrta ravnanja s stvarnim premoženjem za leto 2020 ali ob nepredvidljivih okoliščinah na trgu, ki narekujejo hiter odziv, sklepa pravne posle, ki niso predvideni v veljavnem načrtu ravnanja. Vrednost teh pravnih poslov ne sme preseči 20 % skupne vrednosti načrta ravnanja s stvarnim premoženjem za leto 2020, to je višine 249.583 EUR.

**Obrazložitev:** Besedilo tega člena je oblikovano na podlagi določil ZSPDSLS-1, ki v 27. členu določa, da se v primeru spremenjenih prostorskih potreb, ki jih ni bilo mogoče določiti ob pripravi načrta ravnanja z nepremičnim premoženjem ali ob nepredvidljivih okoliščinah na trgu, ki narekujejo hiter odziv, lahko sklepajo pravni posli, ki niso predvideni v veljavnem načrtu ravnanja z nepremičnim premoženjem. Skupna vrednost poslov lahko znaša največ 20 % skupne vrednosti načrtov, določi pa jo svet samoupravne lokalne skupnosti v roku 30 dni po sprejemu proračuna. Ta določba se bo lahko uporabljala za sklepanje pravnih poslov le ob izpolnjevanju navedenih pogojev iz 27. člena zakona, ki v načrtu ravnanja niso zajeti in samo v primeru, da seštevek teh poslov ne presega predvidenih proračunskih sredstev za te namene tako na strani prihodkov, kot na strani odhodkov proračuna Občine Radenci za leto 2020.

6.

Ta sklep se objavi na spletni strani Občine Radenci in začne veljati z dnem uveljavitve Odloka o proračunu Občine Radenci za leto 2020.

**Obrazložitev:** Besedilo tega člena je oblikovano na podlagi 124. člena Statuta Občine Radenci, ki določa, da statut, odloki in drugi predpisi občine morajo biti objavljeni v

*Uradnem glasilu slovenskih občin in pričnejo veljati petnajsti dan po objavi, razen, če ni v njih drugače določeno. Drugi odst. 124. člena Statuta nadalje določa, da se v uradnem glasilu objavljajo tudi drugi akti, za katere tako določi občinski svet. Po navedenih določbah, obvezna objava predmetnega sklepa o sprejetju načrta ravnanja s stvarnim premoženjem Občine Radenci za leto 2020, ni potrebna, niti ni predpisana z ZSPDSLS-1 ali uredbo.*

Številka: 4100-0021/2019






Datum: 10. 3. 2020
















Roman LELJAK,  
ŽUPAN OBČINE RADENCI




**PRILOGA 1**

**NAČRT PRIDOBIVANJA NEPREMIČNEGA PREMOŽENJA OBČINE RADENCI ZA LETO 2020**

Zap. št.	Sam. lokalna skupnost	Vrsta nepremičnine	Parc. št.:	Katastrska občina	Okvirna velikost v m <sup>2</sup> (če gre za delež)	Predviden a sredstva (v EUR)	Prikaz
1.	Radenci	Zemljišča, ki so v naravi dostopna pot do hiš Hrašenski V. 27, 30, 30A in 33. Lastnik: Stanek Gorazd	173/2, 174/4, 175/10, 173/4, 175/8, 169/4, 175/7, 165/2	Hrašenski Rački Vrh (216)		brezplačno oz. do višine stroškov za izbris omejitev v ZK	
2.	Radenci	Zemljišče, ki je v naravi Ulica Nikola Tesla. Lastniki: Stanek, Kukanja, Stariha	62/47	Radenci (200)	51 m <sup>2</sup>	brezplačno	
3.	Radenci	Zemljišče, ki je v naravi Ulica Nikola Tesla. Lastnika: Šoštarich Uroš in Iris	62/51	Radenci (200)	33 m <sup>2</sup>	brezplačno oz. do višine stroškov za izbris omejitev v ZK	
4.	Radenci	Zemljišče, ki je v naravi Ulica Nikola Tesla. Lastnika: Domadenik, Mirnik	68/40	Radenci (200)	93 m <sup>2</sup>	brezplačno oz. do višine stroškov za izbris omejitev v ZK	
5.	Radenci	Zemljišče, ki je v naravi Ulica Nikola Tesla. Lastnika: Klemenčič Boris in Klemenčič Stranjšak Irena	68/88	Radenci (200)	125 m <sup>2</sup>	izvedba cestnih robnikov v dolžini cca. 10 m	

6.	Radenci	Zemljišči, v naravi lokalna cesta 344031 Turjanski Vrh Zasadi v Murskem Vrhu. Lastnik Bolčina Natalija	566/4, 565/4	Murski Vrh (219)	42 m <sup>2</sup> 230 m <sup>2</sup>	brezplačno	
7.	Radenci	Zemljišče, v naravi pločnik pri enokapnicah na Prisojni ulici. Lastnik: Naložba plus storitve d.o.o. Maribor.	733/6	Radenci (200)	199 m <sup>2</sup>	800 EUR	
8.	Radenci	Kapelica v Okoslavcih,	745/2 745/3	212 Okoslavci	91 m <sup>2</sup>	Brezplačen prenos od lastnice Marije Rantaša	
9.	Radenci	Zemljišče s parc. Št. 397/6 k.o. Murski Vrh	397/6	Murski Vrh	Odkup zemljišča zaradi dostopa do vinograda in dveh hiš	1000,00	
10.	Radenci	Cesta v makedamski izvedbi	79/3 in 79/4	Boračeva	78 m <sup>2</sup> 119 m <sup>2</sup>	Brezplačen prenos	
11.	Radenci	Zemljišča za potrebe širitve športnih površin "Breznik"	789 790	Radenci	1812 m <sup>2</sup> 3841 m <sup>2</sup>	7 eur/m <sup>2</sup> Skupaj 39.571 eur	

12.	Radenci	Zemljišča za potrebe ureditve dostopne občinske ceste	701/267 01/2870 1/47165 5/32 (skupna lastnina 1/3), del parc.št. 701/117 01/2	Radenci	55 32 43 76 m <sup>2</sup>  cca 220 m <sup>2</sup> 380 m <sup>2</sup>	Menjava/b rezplačen prenos oz odkup 5 eur/m <sup>2</sup> Skupaj 4.030 eur	
13.	Radenci	Zemljišča za potrebe ureditve javnih parkirnih površin	Del parc.št. 701/117 01/12	Radenci	cca 360 m <sup>2</sup> 40 m <sup>2</sup>	Menjava/b rezplačen prenos oz odkup 5 eur/m <sup>2</sup> Skupaj 2.000 eur	
14.	Radenci	Zemljišča za potrebe ureditve zasebnih parkirnih površin	Del parc.št. 1655/30	Radenci	cca 500 m <sup>2</sup> 200 m <sup>2</sup>	Menjava, brezplačen prenos oz odkup 5 eur/m <sup>2</sup> Skupaj 3.500 eur	
15.	Radenci	Zemljišča za potrebe širitve športnih površin "Horvat"	788	Radenci	1172 m <sup>2</sup>	7 eur/m <sup>2</sup> Skupaj 8.204 eur	
16.	Radenci	Zemljišča za potrebe širitve športnih površin "Koren"	787	Radenci	3223 m <sup>2</sup>	7 eur/m <sup>2</sup> Skupaj 22.561 eur	
17.	Radenci	Zemljišča za potrebe širitve državne ceste "Dunaj"	del parc. št. 289	Kapelski Vrh	Cca 200 m <sup>2</sup>	Skupaj 120.000 eur	
18.	Radenci	Odkup ceste "M. Černel"	parc. št. 88/15 delež 1/2	Radenci	121 m <sup>2</sup> =celota  60,5m <sup>2</sup> =1/2 delež	odkup 5 eur/m <sup>2</sup> Skupaj 302,5€ eur	

19,	Radenci	Odkup hiše Kapelski Vrh 42"	parc. št. 396/4 in 396/7	Kapelski Vrh	460 88	cenitev	
20.	Radenci	Odkup hiše Vila Marija v radenskem parku	parc. št. 661/16	Radenci	206	63.440 €	
21.	Radenci	Odkup parcel za Čistilno napravo Radenci	parc. št. 501 502/1 508	Radenci	9.038	50.000 €	
<b>SKUPAJ NAČRT PRIDOBIVANJA:</b>			<b>345.440,00 EUR</b>				

**PRILOGA 2**

**NAČRT RAZPOLAGANJA NEPREMIČNEGA PREMOŽENJA OBČINE RADENCI ZA LETO 2020**

**NAČRT RAZPOLAGANJA S KMETIJSKIMI /GOZDNIMI ZEMLJIŠČI**

Za p.š t.	SLS	Katastrska občina in šifra k.o.	Parc.št.	m <sup>2</sup> (delež lastništva)	Vrednost nep. (v EUR)	Postopek/ realizacija
1.	Radenci Klobasa	Boračeva (198)	96 in 97/1	2564(c) 415(c) OR= 19/24	4.125€ (19/24) 635€ (19/24)	Če za razdružitev ne bo soglasja solastnikov, se vrši posamična prodaja deležev.
2.	Radenci Klobasa	Boračeva (198)	97/2	143 (19/24)	305€	
3.	Radenci Klobasa	Boračeva (198)	97/3	238 (19/24)	57€	
4.	Radenci	Hrastje M (218)	1006	1014	844€	
5.	Radenci	Hrastje M (218)	2221/1	1466	1.170€	
6.	Radenci	Hrastje M (218)	550/1	6667	8.000€	
7.	Radenci vrati	Hrastje M (218)	551/1	295	222€	
8.	Radenci	Hrastje M (218)	551/2	4374	5.313€	
9.	Radenci	Hrastje M (218)	551/4	6204	4.346,48	
10.	Radenci	Hrastje M (218)	575/1	6170	5.690 €	
11.	Radenci	Hrastje Mota (218)	575/2	2096	2.096€	
12.	Radenci	Rihtarovci (201)	983/1	1.016 (1/2)	1.470 € (1/2)	
13.	Radenci	Rihtarovci (201)	73/16	915 (1/2)	833 € (1/2)	
14.	Radenci	Rihtarovci (201)	899/1 899/2 899/4	214 3988,5 465 (vse 1/2)	96 € 1.652€ 324€ 227€ skupaj (1/2)	
15.	Radenci	Rihtarovci (201)	1058/4	1.628,5 (1/2)	962 € (1/2)	
16.	Radenci	Rihtarovci (201)	1063, 1064	2.704,5 (1/2), 2.614,5 (1/2)	1.598 € (1/2) 1.545€ (1/2)	
17.	Radenci	Rihtarovci (201)	1071	7202	6.552,7 €	
18.	Radenci	Rihtarovci (201)	1315/1	4.632=c ela	2.156 €	
19.	Radenci	Rihtarovci (201)	1315/9	1.489,5 (1/2)	1.155 € (1/2)	
20.	Radenci	Rihtarovci (201)	1319/12	1.732 (1/2)	1.051 €	
21.	Radenci	Rihtarovci (201)	1321	4.642	1.300 €	
22.	Radenci	Rihtarovci (201)	1324/46	2.399,5 (1/2)	1000 € (1/2)	
23.	Radenci »Zal.«	Okoslavci (212)	722 723/1 723/2	338 1.924 162	558€ 3.419€ 265€	



			791 792 793	223 299 1.050 Skupaj 3.996	396€ 531 € 2.525€ <b>Skupaj 7.694€</b>	
24.	Radenci »Zal.«	Očeslavci (203)	530/2	8.390		
25.	Radenci »Zal.«	Očeslavci (203)	541	3.108		
<b>SKUPAJ</b>		<b>62.418 €</b> , od tega <b>50.918 €</b> kmetijska zemljišča in <b>11.500 €</b> gozdna zemljišča.				

### NAČRT RAZPOLAGANJA S STAVBNIMI ZEMLJIŠČI

Za p.š t.	SLS	Katastrska občina in šifra k.o.	Parc.št.	m <sup>2</sup> (delež lastništva)	Vrednost nep. (v EUR)	Postopek/ realizacija
1.	Radenci	Boračeva (198)	2/14	85	425€	
2.	Radenci	Boračeva (198)	2/15	181	905 €	
3.	Radenci	Radenci (200)	36/18	989	29.158€	
4.	Radenci	Radenci (200)	36/19	804	23.704€	
5.	Radenci	Radenci (200)	36/20	641	18.898€	
6.	Radenci	Radenci (200)	36/22	738	21.758€	
7.	Radenci	Radenci (200)	36/23	806	23.763€	
8.	Radenci	Radenci (200)	36/27	84	2.477€	
9.	Radenci	Hrastje M (218)	1769/7	95	736€	
10.	Radenci	Šratovci (199)	639/6	96	880€	
11.	Radenci	Šratovci (199)	del 630/2		5 €/m <sup>2</sup>	GEOD.ODMERA CESTE
12.	Radenci	Radenci (200)	189/4	355	7.100€	
13.	Radenci »Jerič«	Hrastje M (218)	Del 1769/2	251	1.255€	
14.	Radenci »Jerič«	Hrastje M (218)	Del 1784/1	129	645	
15.	Radenci "parkirišče pri TP"	Radenci (200)	Del neprem. 1655/30	cca 500 m <sup>2</sup>		
16.	Radenci	Radenci (200)	Del neprem. 1616/15		5 €/m <sup>2</sup>	GEOD.ODMERA CESTE
17.	Radenci	Kapelski Vrh (202)	303/3	1.400	180.000€	
18.	Radenci	Radenci (200)	37/4	881	20.430 €	
<b>SKUPAJ</b>						<b>332.134 €</b>

### NAČRT RAZPOLAGANJA S STAVBAMI IN DELI STAVB

Z. št.	SLS	Naslov št. stavbe parc.št. ter k.o.	ID stavbe	ID stanovanja	Površina dela stanovanja v m <sup>2</sup>	Posplošena tržna vrednost oz. orientacijska vrednost nepremičnine (v EUR)
1.	Radenci	Ljuba Šercerja 3 št. stavbe: 287 št. stanovanja: 105 parc. št. 419/51, k.o. Šratovci (199)	5571138	287/105	44,1	34.050 €

2.	Radenci	Gregorčičeva 4 št. stavbe: 338 št. stanovanja: 18 parc. št. 415/9, k.o. Šratovci (199)	541358 3	338/18	36,90	29.300 €
3.	Radenci	Gregorčičeva 6 št. stavbe: 337 št. stanovanja: 7 parc. št. 415/8, k.o. Šratovci (199)	540990 0	337/7	57,90	43.700 €
4.	Radenci	Ljuba Šercerja 3 št. stavbe: 287 št. stanovanja: 106 parc. št. 419/51 , k.o. Šratovci (199)	557113 7	287/106	55	40.250 €
5.	Radenci	200-12-32 Radgonska c.9			klet 82,6	27.550€
6.	Radenci	Stanovanje stavbe z ID oznako: 287 parc. št. 419/51 , k.o. Šratovci (199) Št. stanovanj: 5				Cenitev
<b>SKUPAJ</b>						<b>Cca 321.700 €</b>

#### NAČRT RAZPOLAGANJA S HIŠAMI

Z. Št.	SLS	Naslov (št.stavbe, št.dela stavbe), katastrska občina in šifra k.o. ter parc.št.	Velikost parcele v m <sup>2</sup>	ID	Površina dela stavbe v m <sup>2</sup>	Posplošena tržna vrednost oz. orientacijska vrednost nepremičnine (v EUR)
1.	Radenci <b>Kap. Vrh 78</b>	št. stavb 51 in 49, parc.št. 9/3 k.o. Kapski Vrh (202)	482	4891959	Št. stavbe 51: 137,7 m <sup>2</sup> ; št. stavbe 49: 38,5 m <sup>2</sup>	»FAJT«
		Zemljišči s parc.št. 9/5 in 8/1 k.o. Kapski Vrh (202)	360 150	4797366; 2950238		
			992 skupaj			Skupaj pod zap.št.1: <b>31.299,00 EUR</b> <b>29.470 EUR</b>
2.	Radenci <b>Rad. Vrh 13</b>	št.stavbe 848, parc.št. 1282/1, 1282/5 in 1282/6, vse k.o. Radenci (200)	1.700 102 46	4629497; 5133416	110,8 m <sup>2</sup>	»ROLA«
						Skupaj pod zap.št.3: <b>17.893</b>
3.	Radenci <b>Borače va 31</b>	232/2, Boračeva (198), (št.stavbe 136 in št.stavbe 137)	498  (19/24)	4074137	78,4 m <sup>2</sup> in 99,8 m <sup>2</sup>	»KLOBASA«
		parc.št. 232/1, k.o. Boračeva (198)	340 (19/24)	42866		
						Delež 19/24 znaša <b>24.421 €</b>
4.	Radenci <b>Hrastje Mota 81</b>	548/2, 548/3, 548/10, 548/12, 548/14, vse k.o. Hrastje Mota (218)	450, 446 120 287			»ŠVAB«

			<b>334 Skupaj 1.637</b>			
		(št. stavbe 332)	122	2614944	120	
		Stavba št. 333 brez HŠ		766889	10	
						<b>Skupaj pod zap. št.5: <del>23.674 €</del> 16.572 €</b>
<b>5.</b>	Radenci (št. 48) <b>Boračeva 58</b>	82/4, 82/5, 82/7, 83/5,Boračeva(198)  stavba 293 in stavba 294	94m2, 197m2, 280m2, 220m2 <b>Skupaj 791</b>			<b>»VOGRINEC«</b>
		Parc.št. 82/4, 82/5, 83/5, Vse k.o.Boračeva (198)			94 m2 197 m2 220 m2	1.
						<b>Skupaj pod zap. št.8: 16.800,00 EUR</b>
<b>6.</b>	Radenci (št. 49) <b>Hrastje Mota 81</b>	<u>108/1</u> , Hrastje M(218) - stan. hiša (stavba št.44) -hlev (stavba št. 45) -kmetijski objekt (stavba, št. 46) -lesena kopa (stavba, št. 47)	2.034 m2			<b>»ZAMUDA«</b>
						<b>Skupaj pod z. št. 9: 61.100,00 EUR</b>
<b>7.</b>	Radenci <b>Okoslavci 74</b>	<u>724/1</u> ,Okoslavci (212) - st. hiša (st.št.122)  <u>724/2</u> ,Okoslavci (212)  <u>725</u> , Okoslavci(212) -km.objekt (stavba, št. 119)	917  198  809 <b>1.924 m2 skupaj</b>			<b>12.503€</b>  <b>1.364€</b>  <b>6.101€</b> <b>SKUPAJ 19.968€</b>  <b>»ZALOŽNIK«</b>
<b>8.</b>	Radenci <b>Radenski Vrh 33</b>	št. stave 711, parc.št. 1389/6, k.o. Radenci (200)	557	23299382		<b>»MARINIČ« »Hiša zasedena«</b>
						<b>Skupaj pod zap.št.: Cenitev</b>
<b>SKUPAJ</b>						<b>186.224 €</b>

#### NAČRT MENJALNIH POGODB (MP=MENJALNA POGODBA)

Za p.št.	SLS	Katastrska občina in šifra k.o.	Parc.št.	m <sup>2</sup> (delež lastništva)	Vrednost nep. (v EUR)	Postopek/ realizacija
1.	Radenci	Radenci (200)	661/1	2273m2		MP

	»Minigolf-Vrtina njiva«	Rihtarovci (201)	z 1319/4 (delež 1/2)	1.225 m <sup>2</sup> (=delež 1/2)		Razlika vrednosti se izplača.
2.	Radenci "Razdr užitev solastnine Klobas a"	Boračeva (198)  Solastniki dajo občini 5/24 na hiši, občina pa solastnikom 19/24 na zemljiščih).	232/1 in 232/2 (5/24)	838 m <sup>2</sup> celota nepremičnine	<b>MP/PP Razdružit ev</b> hiše Bor. 31 v deležu 5/24 (Občina je že lastnik hiše v deležu 19/24)  Z 97/1, 97/2, 97/3 in 96, v deležu 19/24-last občine	<b>6.427€ (=vrednost 5/24 hiše)</b>  <b>5.122€ (=vrednost 19/24 zemljišč občine)</b> Razliko 1.305€ izplača Občina solastnikom
3.	Radenci »Azure a«	Boračeva (198)	69/11 z 68/6 68/7	4.290 z 2.550	94.380€ 56.100€	PP/MP Razliko 38.280 € Azurea izplača Občini
4.	Radenci »cesta Križanič «	Hrastje Mota (218)	MP 548/8, 549 z 381/3, 381 /5		<b>3.156 €</b> <b>3.686 €</b>	MP Razliko 530 € izplača Občina lastniku.
5.	Radenci »Sava – Občina « Bazen-nasip	Radenci (200)	MP last Save Turizem d.d. z last Občine Radenci – »Prilog a OST«		627.270€  626.160€	MP Razlika vrednosti v višini 1.110,00 eur Občina izplača Savi d.d..

<b>SKUPAJ NAČRT PRIDOBIVANJA:</b>	<b>345.440,00 EUR</b>
<b>SKUPAJ NAČRT RAZPOLAGANJA:</b>	<b>902.476,00 EUR</b>

PRŌDANO=P

STAVBNO=S

KMETIJSKO=K

GOZDNO=G

V=VODNO

NP= NEPOSREDNA POGODBA

JD= JAVNA DRAŹBA

MP=MENJALNA POGODBA

1.